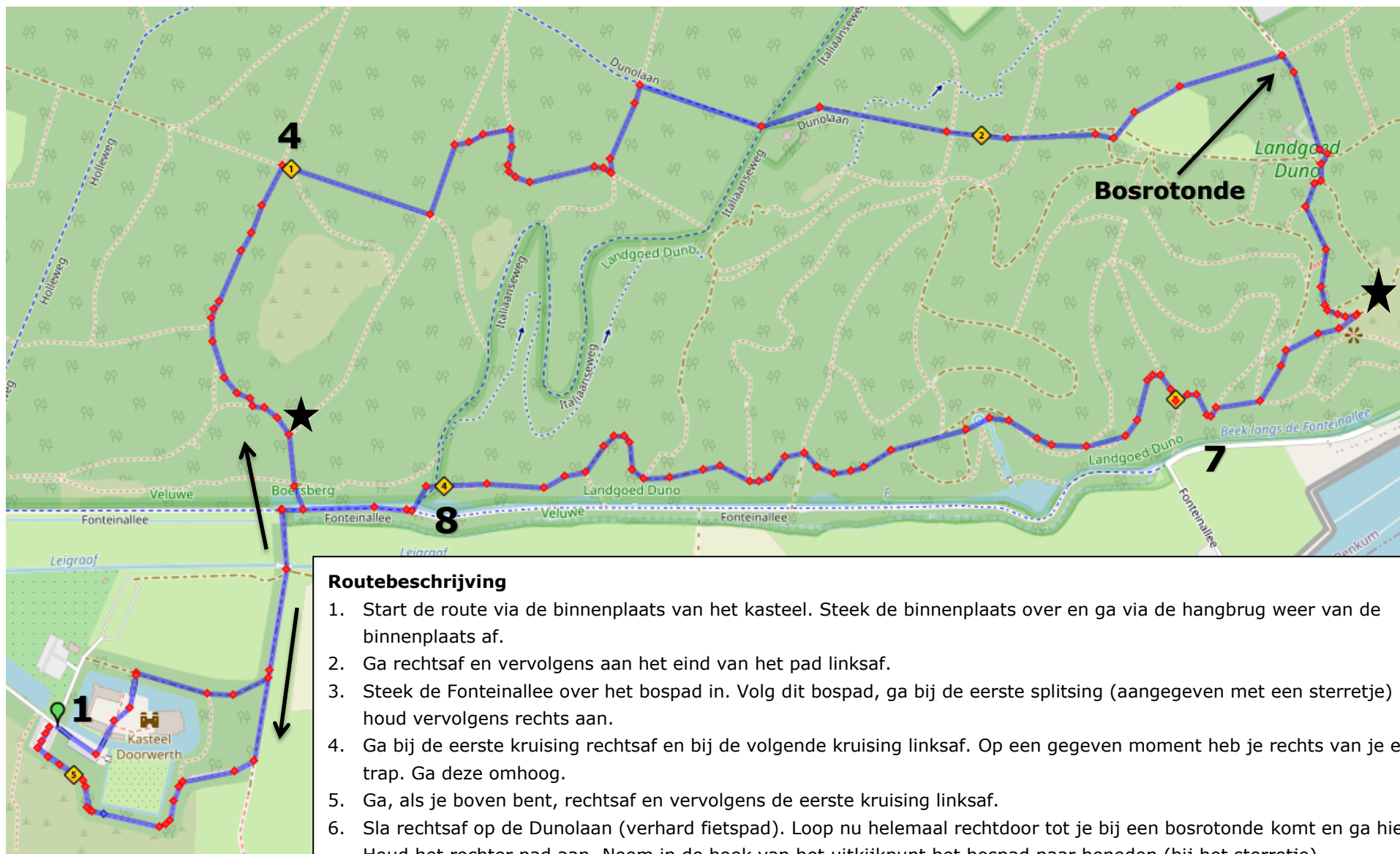


Wandeling Doorwerth – Wandel4daagse 2020

Start en eind punt van de wandeling: parkeerplaats Kasteel Doorwerth. Fonteinallee 2 B, 6865 ND Doorwerth

Afstand: 5 km



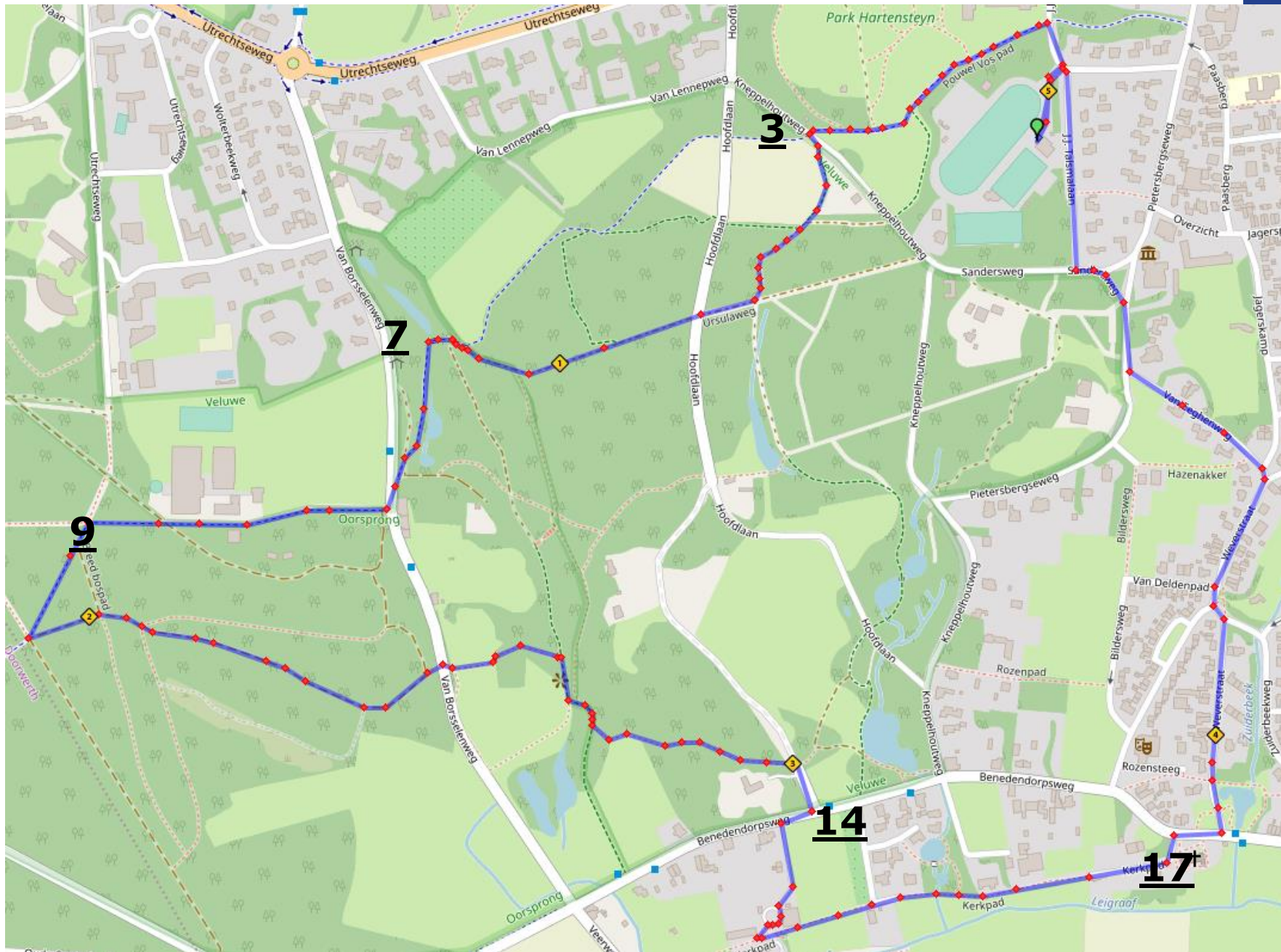
Routebeschrijving

1. Start de route via de binnenplaats van het kasteel. Steek de binnenplaats over en ga via de hangbrug weer van de binnenplaats af.
2. Ga rechtsaf en vervolgens aan het eind van het pad linksaf.
3. Steek de Fonteinallee over het bospad in. Volg dit bospad, ga bij de eerste splitsing (aangegeven met een sterretje) linksaf en houd vervolgens rechts aan.
4. Ga bij de eerste kruising rechtsaf en bij de volgende kruising linksaf. Op een gegeven moment heb je rechts van je een grote trap. Ga deze omhoog.
5. Ga, als je boven bent, rechtsaf en vervolgens de eerste kruising linksaf.
6. Sla rechtsaf op de Dunolaan (verhard fietspad). Loop nu helemaal rechtdoor tot je bij een bosrotonde komt en ga hier rechtsaf. Houd het rechter pad aan. Neem in de hoek van het uitkijkpunt het bospad naar beneden (bij het sterretje).
7. Volg, als je beneden bent, het bospad wat parallel loopt aan de weg (Fonteinallee) tot dat je bij de Italiaanseweg bent.
8. Ga bij Italiaanseweg linksaf en ga rechtsaf op de Fonteinallee. Ga het eerste pad linksaf en volg het pad om het kasteel heen

Wandeling Oosterbeek – Wandel4daagse 2020

Start en eindpunt route: J.J. Talsmalaan 14, 6862 BZ Oosterbeek

Afstand: 5 km



Wandeling Oosterbeek – Wandel4daagse 2020

Start en eindpunt route: J.J. Talsmalaan 14, 6862 BZ Oosterbeek

Afstand: 5 km

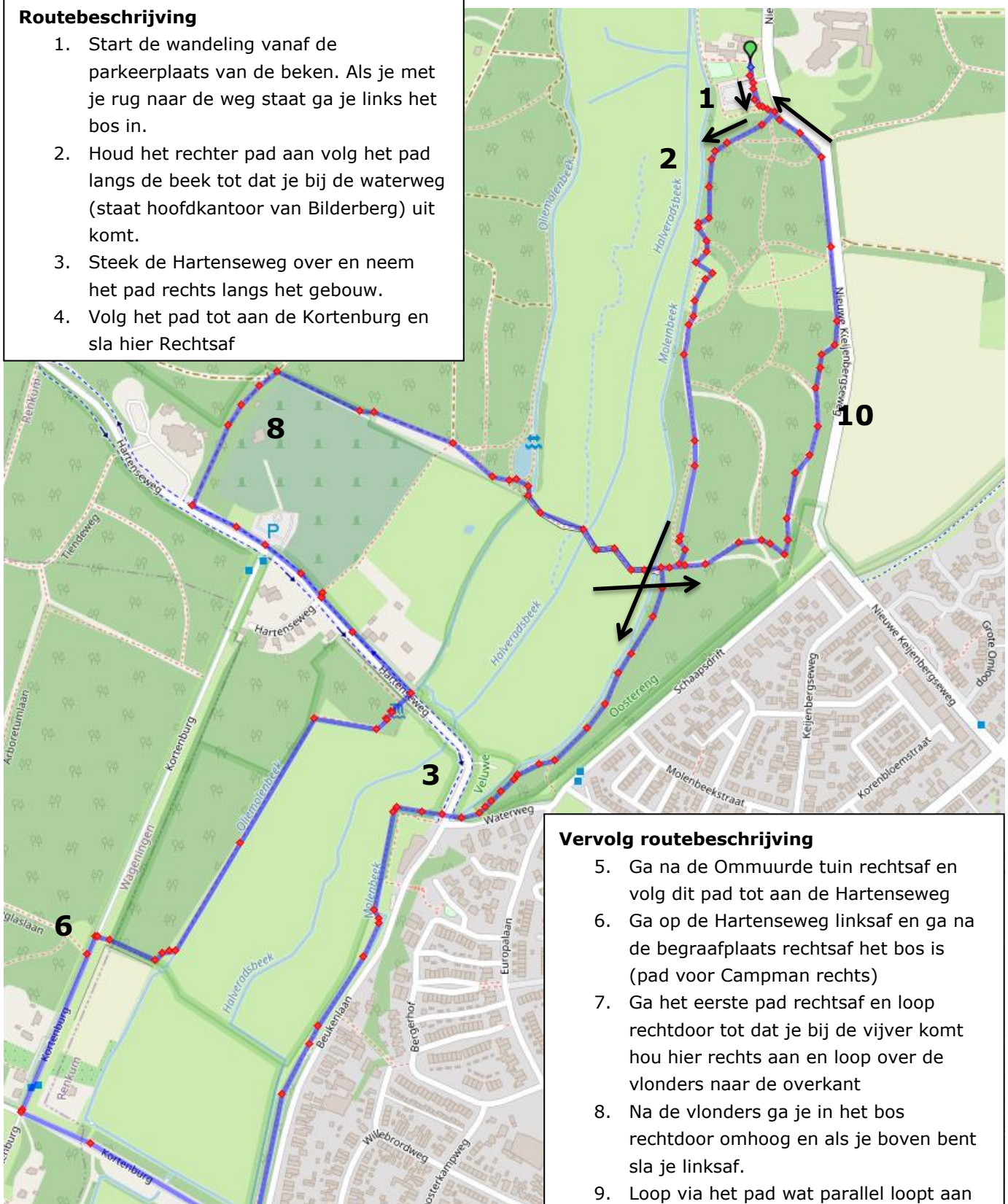
1. Ga linksaf JJ Talsmalaan
2. Ga linksaf Pouwel Vos pad
3. Steek de weg over en neem direct het linker pad (langs een veld)
4. Ga 2^e pad rechtsaf (richting een weg)
5. Steek deze weg over en loop omhoog richting de gedenkzuil
6. Ga hier naar beneden en houdt onderaan rechts aan
7. Je komt uit op een verhard fietspad, ga het bruggetje over en volg dit verharde pad
8. Steek de van Borsseleweg over en volg het pad langs de manege
9. Volg het pad langs de manege op, ga met de bocht mee naar links en ga daarna het 2^e pad naar links.
10. Loop dit pad helemaal uit tot aan beneden (laatste stukje ga je links omhoog) en steek de van Borsseleweg over
11. Volg het pad richting het beekje en ga hier rechtsaf
12. Ga linksaf over het bruggetje en hou rechts aan (bultje omhoog).
13. Je loopt nu langs een veldje met pony's (aan je rechterkant).
14. Loop hier langs op en ga op de eerste verharde weg rechtsaf (Hemelseweg)
15. Ga rechtsaf op de Benedendorpsweg en ga gelijk links af (langs de paarden richting architectenbureau)
16. Neem het pad linksaf (als je voorbij het architectenbureau bent)
17. Je loopt nu op het Kerkpad, volg dit pad helemaal tot je uit komt bij de oude Oosterbeekse kerk.
18. Ga rechtsaf op de Benedendorpsweg
19. Linksaf Weverstraat
20. Linksaf (omhoog) Weverstraat
21. Linksaf Van Eeghenweg
22. Rechtsaf Pieterbergseweg
23. Linksaf Sandersweg
24. Rechtsaf JJ Talsmalaan
25. Je bent weer terug bij het begin!

Wandeling Renkum – Wandel4daagse 2020

Start en eind punt van de wandeling: De Beken, Nieuwe Keijenbergseweg 174, 6871 VZ Renkum.
Afstand: 5 km

Routebeschrijving

1. Start de wandeling vanaf de parkeerplaats van de beken. Als je met je rug naar de weg staat ga je links het bos in.
2. Houd het rechter pad aan volg het pad langs de beek tot dat je bij de waterweg (staat hoofdkantoor van Bilderberg) uit komt.
3. Steek de Hartenseweg over en neem het pad rechts langs het gebouw.
4. Volg het pad tot aan de Kortenburg en sla hier Rechtsaf



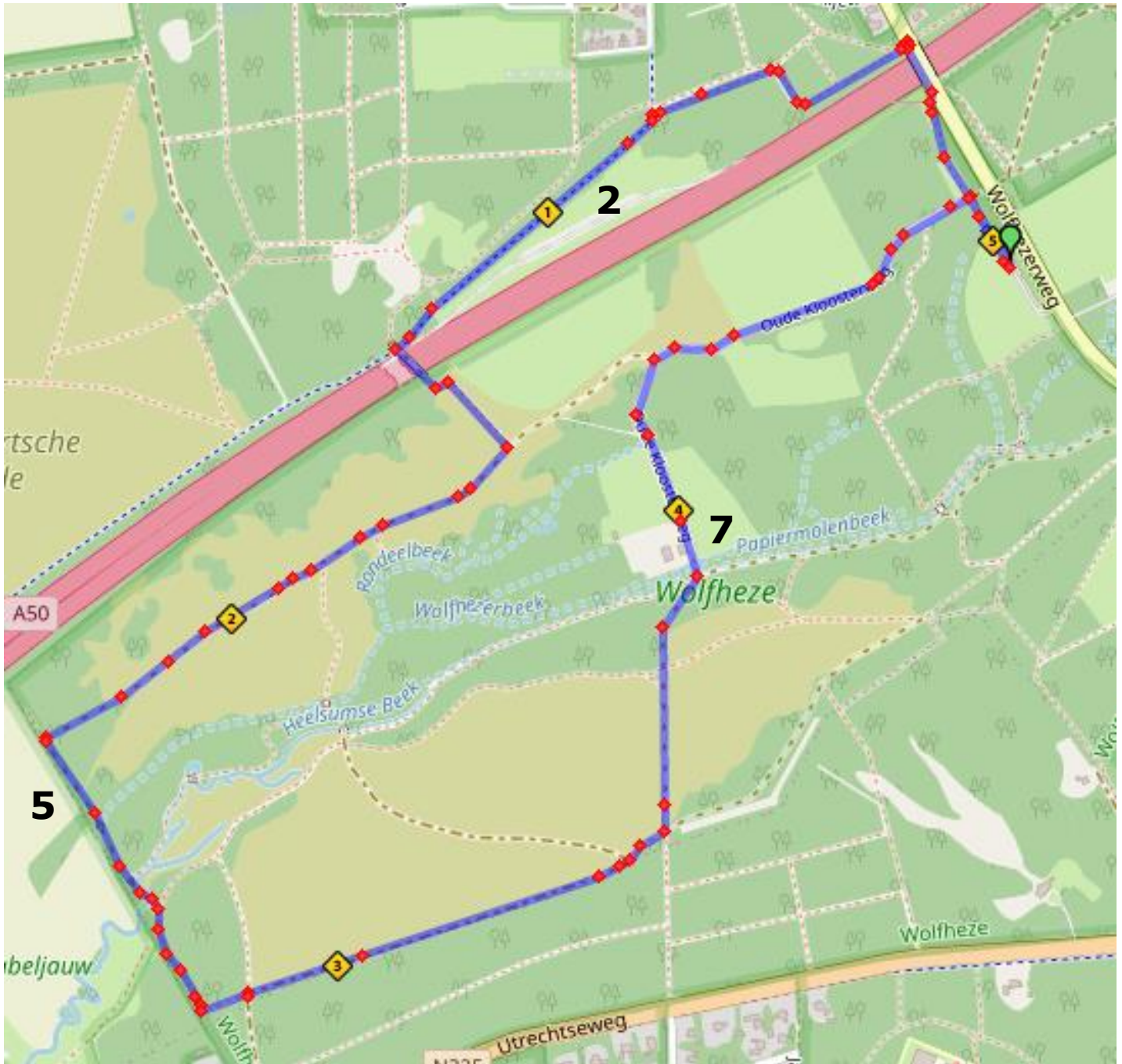
Vervolg routebeschrijving

5. Ga na de Ommuurde tuin rechtsaf en volg dit pad tot aan de Hartenseweg
6. Ga op de Hartenseweg linksaf en ga na de begraafplaats rechtsaf het bos is (pad voor Campman rechts)
7. Ga het eerste pad rechtsaf en loop rechtdoor tot dat je bij de vijver komt hou hier rechts aan en loop over de vlonders naar de overkant
8. Na de vlonders ga je in het bos rechtdoor omhoog en als je boven bent sla je linksaf.
9. Loop via het pad wat parallel loopt aan de weg terug naar parkeerplaats.

Wandeling Wolfheze – Wandel4daagse 2020

Start en eind punt van de wandeling: Parkeerplaats Oude Kloosterweg in Wolfheze (tegenover Fletcher hotel)

Afstand: 5 km



1. Loop vanaf de parkeerplaats richting het bos en steek bij het eerste pad rechtdoor over. Loop over het viaduct over de A50 en neem daarna het eerste pad linksaf.
2. Houd dit wandelpad aan tot dat je bij het ecoduct komt. Steek de A50 via het ecoduct over.
3. Ga daarna bij de eerste splitsing rechtsaf
4. Loop het pad helemaal uit en ga aan het eind linksaf.
5. Je vervolgt nu je pad over verschillende beekjes en bruggetjes. Als je een stijl pad omhoog hebt genomen ga je daarna bij de eerste "kruising" linksaf.
6. Je volgt dit pad tot aan het "hoofdpad" (ook hiervoor loop je een bultje omhoog)
7. Ga op dit pad linksaf en volg het pad helemaal tot het weer verhard wordt. Volg dit verharde pad tot dat je weer bij de parkeerplaats uit komt.

Goed gedaan!!